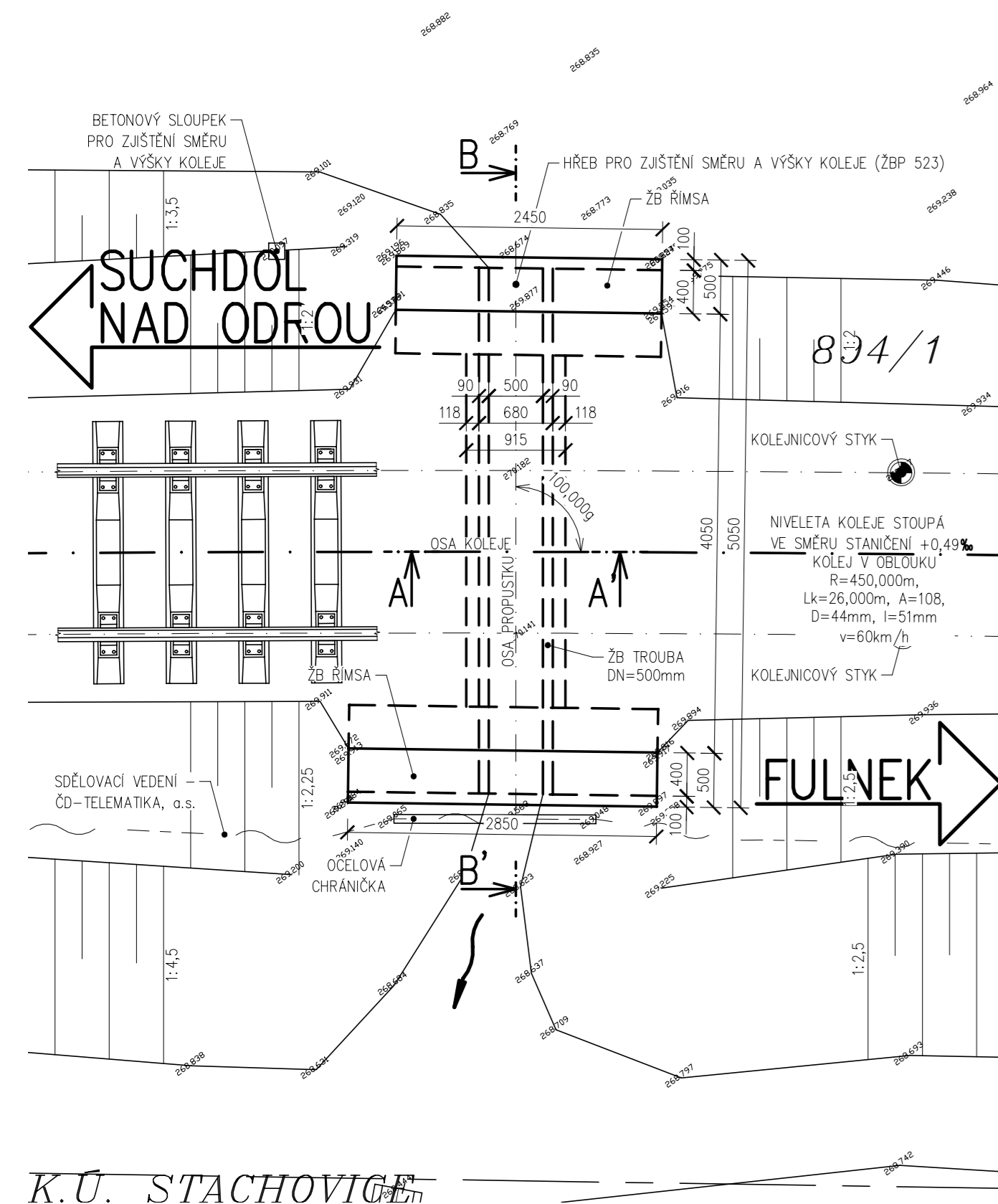
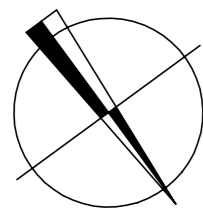
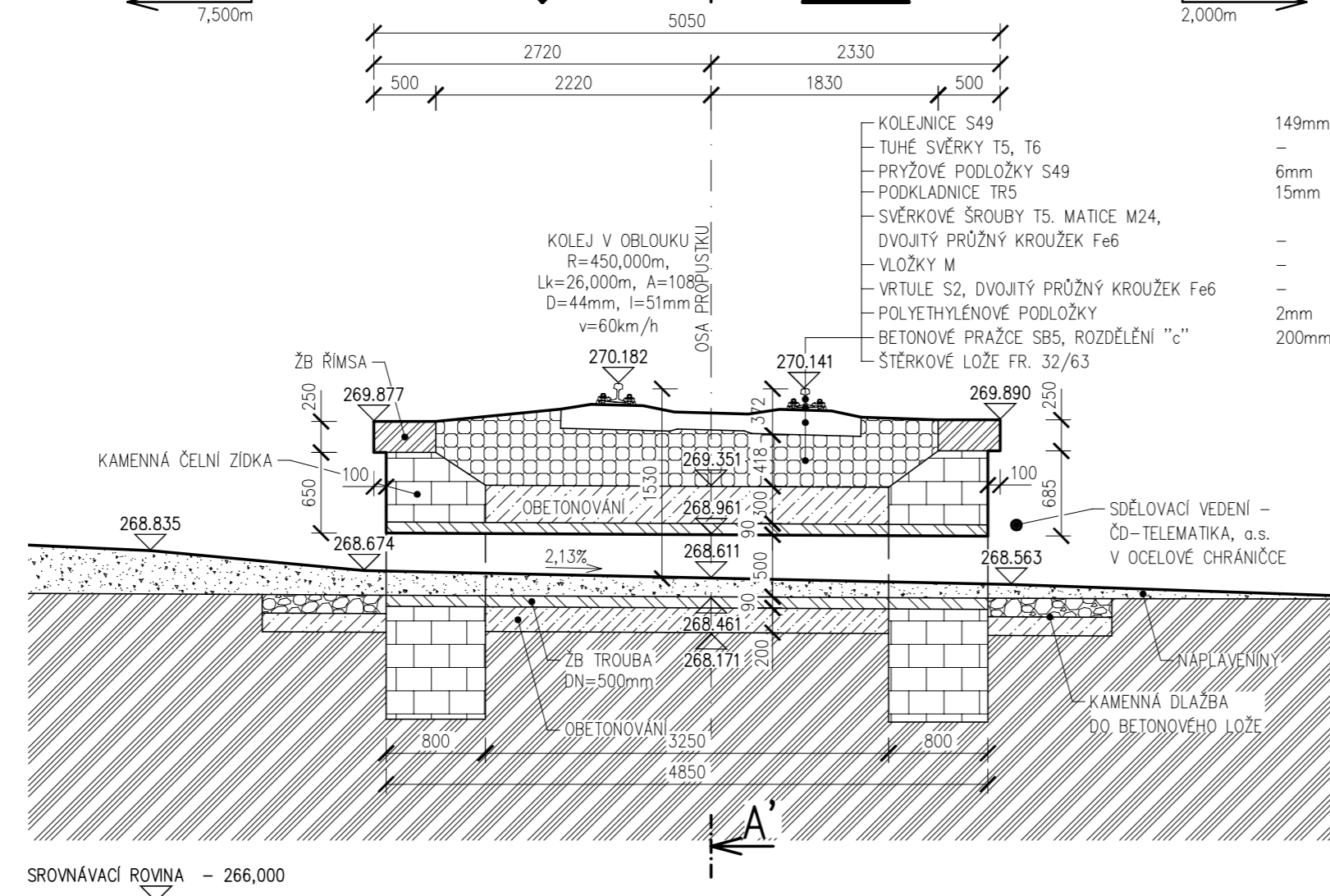


PŮDORYS



A diagram of a resistor with a value of 1390 and a tolerance of 894/1.





 Hranice katastrálních území
 Hranice parcely katastru nemovitostí
 Číslo parcely katastru nemovitostí
 Hranice parcely zjednodušené evidence
 Číslo parcely zjednodušené evidence

- ① PRO ZPŘEHLEDNĚNÍ REZU NEJSOU NA VÝKRESE ZOBRAZENY NĚKTERÉ VIDITELNÉ HRANY
- ② PŘI STAVEBNÍ ÚPRAVĚ PROPUSTKU NUTNO RESPEKTOVAT PODZEMNÍ A NADZEMNÍ INŽENÝRSKÉ SÍTĚ. PŘED ZAHÁJENÍM STAVEBNÍCH PRACÍ BUDOU JEDNOTLIVÉ PODZEMNÍ SÍTĚ VYTÝČENY SVÝMI SPRÁVCI
- ③ PŘED ZAHÁJENÍM STAVBY JE NUTNÉ VYTÝČENÍ HRANIC OKOLNÍCH POZEMKŮ SOUSEDÍCÍCH SE STAVBOU
- ④ TVAR NOSNÍ KONSTRUKCE I SPODNÍ STAVBY JE ODVOZEN ZE ZAMĚŘENÍ A Z OBDOBŇÝCH STAVEB

VE SMĚRU STANIČENÍ +0,49%

SROVNÁVACÍ ROVINA - 267,000

KOLEJNICE S49	149mm
TUHÉ SVĚRKY T5, T6	-
PRYŽOVÉ PODLOŽKY S49	6mm
PODKLADNICE TR5	15mm
SVĚRKOVÉ ŠROUBY T5, MATICE M24,	
DVOJITÝ PRŮZNÝ KROUŽEK Fe6	-
VLOŽKY M	-
VRTULE S2, DVOJITÝ PRŮZNÝ KROUŽEK Fe6	-
POLYETHYLENOVÉ PODLOŽKY	2mm
BETONOVÉ PRAŽCE SBS, ROZDĚLENÍ "c"	200mm
STĚRKOVÉ LOŽE FR. 32/63	

OZNAČENÍ	POPIS ZMĚNY			DATUM	PODPIS
HIP	ZODP. PROJEKTANT	VYPRACOVAL	Kontroloval	GENERÁLNÍ PROJEKTANT	
ING. TOMÁŠ PÁTEČEK	ING. MARTIN VAŠÁK	ING. TOMÁŠ GROSS	ING. MARTIN VAŠÁK	IM-PROJEKT	
<i>Patecek</i>	<i>M. Vašák</i>	<i>Gross</i>	<i>M. Vašák</i>	INŽENÝRSKÉ A MOSTNÍ KONSTRUKCE, s.r.o.	
OBJEDNATEL: SPRÁVA ŽELEZNIC, S.O. DLÁŽEŇNÁ 1003/7, 110 00 PRAHA 1				 VODNÍ 1, 602 00 BRNO TEL: 533 446 080-2 FAX: 533 446 089 im-projekt@im-projekt.cz www.im-projekt.cz	
KRAJ: MORAVSKOSLEZSKÝ	ORP: NOVÝ Jičín	KATASTR: HLADKÉ ŽIVOTICE, STACHOVICE, FULNEK			
STAVBA:				FORMÁT	4x A4
PROPUSTKY V KM 3,951; 7,914; 8,035; 8,103 A 8,387				DATUM	ŘÍJEN 2021
TRATI SUCHDOL N/O - FULNEK				STUPEŇ	P
ČÁST :				ČÍSLO ZAK.	2021714
SO 02 - PROPUSTEK V KM 7,914				MĚŘÍTKO	1:50
PŘÍLOHA:				ČÍSLO PŘÍLOHY:	ČÍSLO PARÉ:
STÁVAJÍCÍ STAV - PŘEHLEDNÉ VÝKRESY				E.1.4.02.02	